



Sühnekreuz



Wanderfreuden



Spannende Geschichte



Hohenloher "Allgäu"?

Impressum

HERAUSGEBER

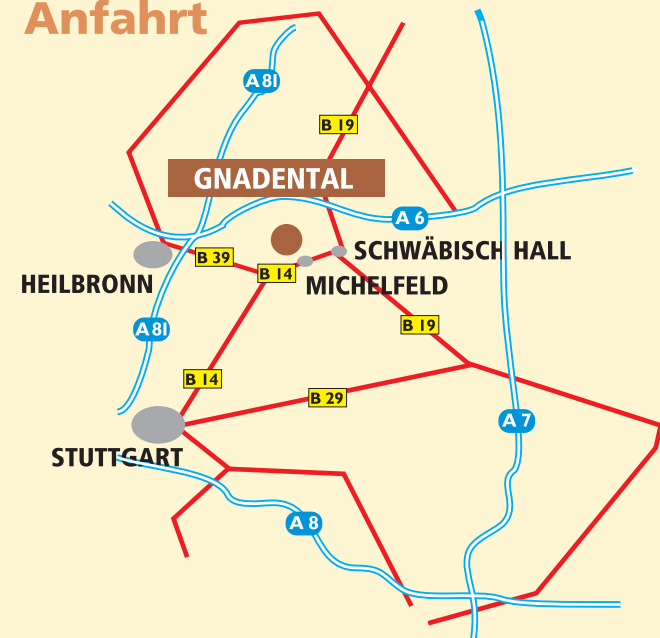
Gemeinde Michelfeld
Haller Straße 35 • 74545 Michelfeld
Tel.: 07 91 / 9 70 71 - 0
Fax: 07 91 / 9 70 71 - 30
info@michelfeld.de
www.michelfeld.de
www.kulturlandschaftspfad.de



Dieses Projekt wurde gefördert durch den Naturpark Schwäbisch-Fränkischer Wald mit Mitteln der Lotterie Glücksspirale und der Europäischen Union (ELER).



Anfahrt



Jahrhundertfenster Michelfeld




Gastronomie am Pfad

Naturfreundehaus Lemberg

Lemberghaus 1
74545 Michelfeld
Tel. 0791 6740
www.naturfreunde-schwaebischhall.de
E-Mail:naturfreunde-schwaebischhall@t-online.de

KARTOGRAFIE•GRAFIK•SATZ
Hardy Mann • 74535 Mainhardt • www.hardymann.com
FOTOS: Manfred Wolf • Ufuk Arslan • Historisches Archiv Gemeinde Michelfeld
Die Karte, Grafiken, Texte und Fotos sind urheberrechtlich geschützt.
Eine Übernahme - auch in Auszügen - ist nur mit schriftlicher Erlaubnis des Urhebers bzw. Nutzungsinhabers gestattet.

Willkommen auf dem Kulturlandschaftspfad



Wir laden Sie ein, die Landschaftsgeschichte rund um Gnadental zu erwandern. Tauchen Sie ein in das Leben längst vergangener Zeiten! Erleben Sie hautnah, wie der Mensch früher die Landschaft geformt und verändert hat. Vieles davon ist heute noch sichtbar. Man muss nur die Spuren in der Landschaft lesen.

Experten der Flurneuordnung und Denkmalpflege haben gemeinsam die historische Kulturlandschaft intensiv erforscht und dokumentiert. Auf 17 Stationen dieses knapp 8 km langen Rundweges werden dazu spannende Geschichten erzählt. Die Nonne Helena begleitet dabei die jüngsten Wanderer.

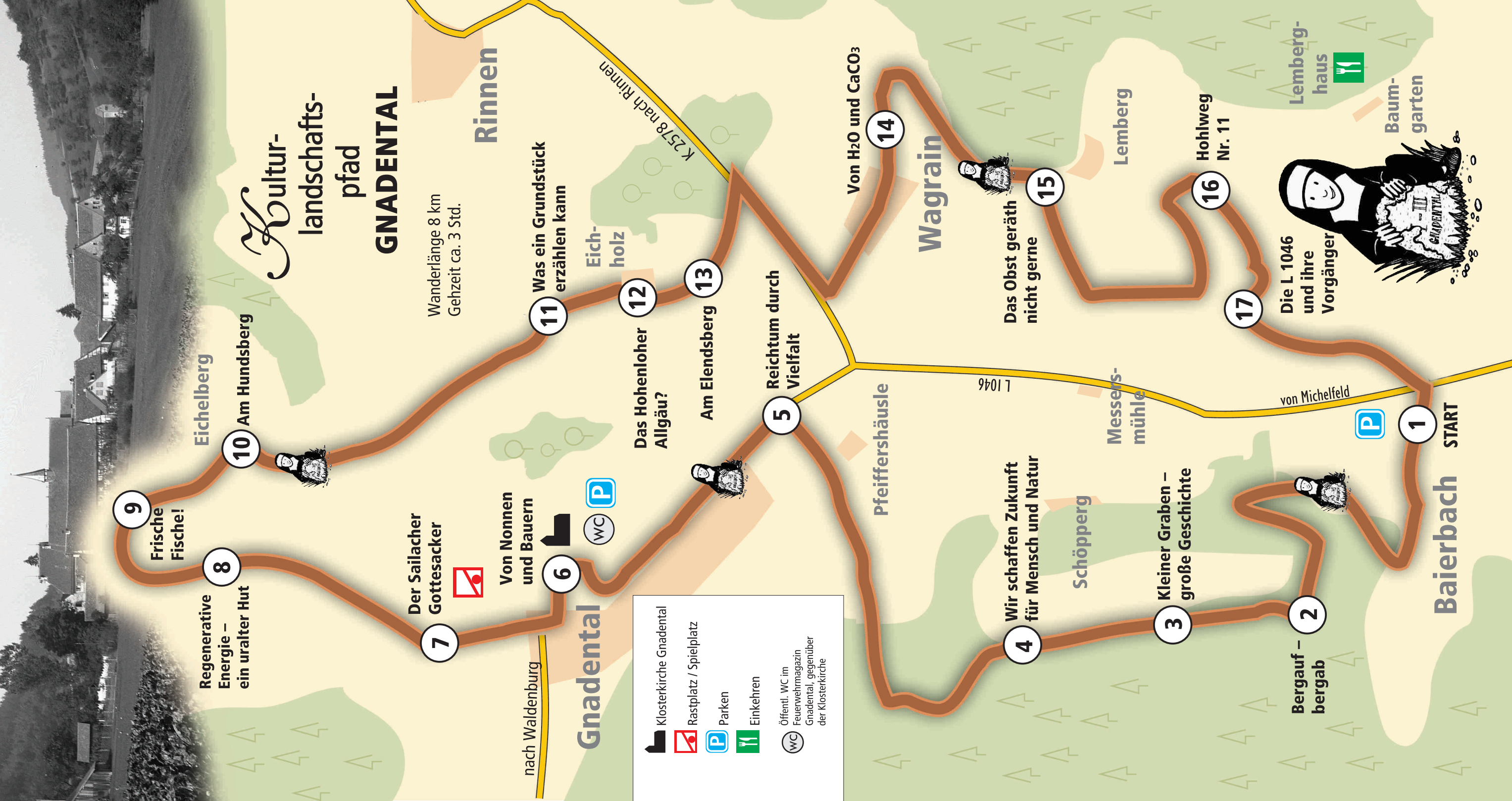
Der Weg verläuft teils auf Waldwegen und schmalen Pfaden, teils auf asphaltierten Nebenwegen. Zwei mittlere und ein kleiner Anstieg sind zu bewältigen.

Auf der Wanderung haben Sie im Lemberghaus die Möglichkeit zur Einkehr.

Oder Sie genießen bei einem Picknick die beeindruckende Landschaft rund um Gnadental.

Kultur-landschafts-pfad GNADENTAL





Kulturlandschaftspfad GNADENTAL

Wanderlänge 8 km
Gehzeit ca. 3 Std.

Rinnen

K 2578 nach Rinnen

Von H₂O und CaCO₃

Wagrain

Lemberg

Lembergshaus

Baumgarten

Eichelberg
10 Am Hundsberg

9 Frische Fische!

8 Regenerative Energie – ein uralter Hut

7 Der Sailacher Gottesacker

6 Von Nonnen und Bauern

Gnadental

nach Waldenburg

11 Was ein Grundstück erzählen kann

12 Eichholz

13 Das Hohenloher Allgäu?

13 Am Elendsberg

5 Reichtum durch Vielfalt

Pfeiffershäusle

L 1046

4 Wir schaffen Zukunft für Mensch und Natur

Schöpberg

Messersmühle

3 Kleiner Graben – große Geschichte

2 Bergauf – bergab

16 Hohlweg Nr. 11

17 Die L 1046 und ihre Vorgänger

1 START
Baierbach

- Klosterkirche Gnadental
- Rastplatz / Spielplatz
- Parken
- Einkehren
- Öffentl. WC im Feuerwehrmagazin Gnadental, gegenüber der Klosterkirche

